



# Kako približiti prostorno planiranje građanima - o izložbi 'Kako čitati prostorni plan'


Vana Rodin Kružić, dipl.ing.arh.  
Sanja Turk, dipl.ing.arh.

Javna ustanova **Zavod za prostorno uređenje PRIMORSKO-GORANSKE ŽUPANIJE**




Split, 8. studenoga 2022.





Javna ustanova **Zavod za prostorno uređenje**  
PRIMORSKO-GORANSKE ŽUPANIJE





Javna ustanova **Zavod za prostorno uređenje**  
PRIMORSKO-GORANSKE ŽUPANIJE



# O izložbi *Kako čitati prostorni plan*

## Ideja i povod za izradu

- Prostorno planiranje je **slabo prepoznato u javnosti**, ali planiranjem se bavi i **sve manje stručnjaka**
- Javnost nije dovoljno svjesna **potrebe niti svojih mogućnosti** utjecaja na oblikovanje prostora
- Kako **približiti** prostorno planiranje građanima?
- **Izložba** u okviru obilježavanja 25. obljetnice Primorsko-goranske županije



kako čitati prostorni plan >

### tko planira prostor

Dužnost je županija, općina i gradova brinuti o potrebama građana, među ostalim, i planiranjem prostora na način da osiguraju izradu prostornih planova. Prostorne planove naručuju gradovi i općine (za lokalnu razinu), odnosno županija za regionalnu razinu. Izrađuju ih stručnjaci za prostorno planiranje.

S obzirom na to da prostorni plan utječe na sve segmente života i rada, prilikom izrade prostornih planova, ovisno o razini i sadržaju prostornog plana koji se izrađuje, mora se osigurati sudjelovanje različitih struka.

**MULTIDISCIPLINARNOST**  
Prostorno planiranje multidisciplinarno je rad različitih struka koje sudjeluju na istome zadatku (izradi prostornog plana), svaki u svojem području zanimanja, a koje se mogu podijeliti u pet osnovnih tema.

**MULTIDISCIPLINARNOST U ZAVODU**  
U proteklih tridesetak godina u Zavodu za prostorno uređenje Primorsko-goranske županije radilo je više od 80 djelatnika raznih struktura (diplomirani inženjeri: arhitekture, građevinarstva, geodezije, strojarstva, prometa, diplomirani ekonomisti, diplomirani pravnici, sociolozi, geografi, biolozi...). Danas Zavod ima 20-ak stručnjaka raznih područja te primarno obavlja stručne poslove prostornog uređenja i pripreme projekata za Primorsko-goransku županiju (izrada županijskog prostornog plana i izvješća o stanju u prostoru...).

Uređenje prostora, glavni je cilj obrazovanja arhitekta, stoga je i njegova uloga u izradi prostornog plana vodeća. Koordinira izradu prostornog plana i određuje uvjete gradnje svih građevina u građevinskim područjima i izvan njih.

Priprema podloge na kojima se izrađuje prostorni plan.

Izrađuje normativni dio prostornog plana.

Analizira i prognozira gospodarski razvoj.

Analizira i prognozira demografski razvoj.

Analizira floru i faunu te određuje uvjete za zaštitu u prostornom planu.

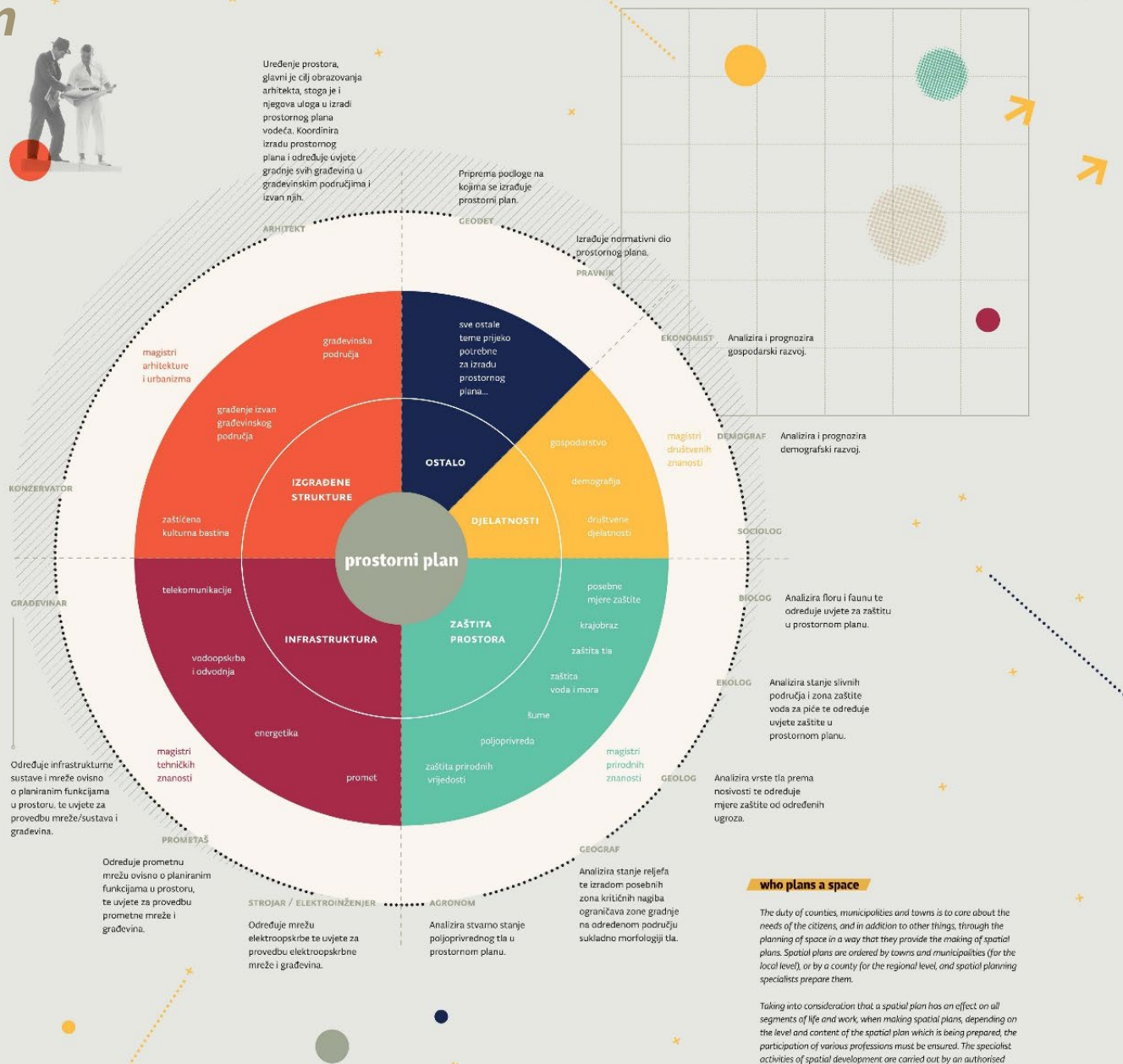
Analizira stanje slivnih područja i zona zaštite voda za pice te određuje uvjete zaštite u prostornom planu.

Analizira vrste tla prema nosivosti te određuje mjere zaštite od određenih ugroza.

#### who plans a space

The duty of counties, municipalities and towns is to care about the needs of the citizens, and in addition to other things, through the planning of space in a way that they provide the making of spatial plans. Spatial plans are ordered by towns and municipalities (for the local level), or by a county (for the regional level, and spatial planning specialists prepare them.

Taking into consideration that a spatial plan has an effect on all segments of life and work when making spatial plans, depending on the level and content of the spatial plan which is being prepared, the participation of various professions must be ensured. The specialist activities of spatial development are carried out by an authorised architect – town planner as the leader.





# O izložbi *Kako čitati prostorni plan*

## Koncept

- ispričati priču o planiranju na **simplificirani način** koristeći infografike čitljive svima.
- potaknuti javnost na promišljanje o prostoru i **izvan okvira samo vlastite građevne čestice** te ukazati na mogućnosti sudjelovanja u njegovom oblikovanju

kako čitati prostorni plan >

### što je prostorno planiranje

Prostor nije nepresušan resurs. Poslovica kaže: *Zemlju nismo naslijedili od djedova, već posudili od unuka!* Drugim riječima, udovoljavanjem potreba današnjeg naraštaja moraju se uvažiti jednake mogućnosti za udovoljavanje potreba budućih naraštaja.

Prostornim planiranjem osiguravaju se uvjeti za korištenje, zaštitu i upravljanje prostorom kao osobito vrijednim i ograničenim dobrom. Time se ostvaruju pretpostavke za društveni i gospodarski razvoj, zaštitu okoliša i prirode, vrsnoću gradnje i racionalno korištenje prirodnih i kulturnih dobara.

Proizvod procesa prostornog planiranja je prostorni plan! Svaka stvar, objekt i proces koji se hoće ili neće dogoditi u prostoru na neki je način neposredno ili posredno određen u prostornom planu.

Prostorni plan jedan je od predujeta za uravnotežen i održiv razvoj, te povećanje standarda života ljudi na određenom prostoru.



Da mu to plan nije zabranio, Pero bi izgradio neboder u parku prirode jer se pruža dobar pogled na Kvarner.

Susjed Miško bi svoju hacijendu mogao opasati bedemima da nema prostornog plana.

Joža bi još uvijek mogao graditi vilu na plaži da nije bilo prostornog planiranja.

**what is spatial planning**  
Space is not an inexhaustible resource. The proverb says: "We haven't inherited the land from our grandfathers, we've borrowed it from our grandchildren!" In other words, by satisfying the needs of today's generation the same possibilities for satisfying the needs of future generations must also be taken into consideration.

Spatial planning provides the conditions for the use, protection and management of a space as a particularly valuable and limited asset. In doing so the presumptions for social and economic development, the protection of the environment and nature, the quality of construction and the rational use of natural and cultural assets are achieved.





## O izložbi

### Teme

Izložba je strukturirana u 5 tema:

1. Prostorno planiranje
2. Kako se planira prostor
3. Primjeri
4. Gdje naći pravu informaciju
5. Zašto je prostorno planiranje važno

# kako čitati prostorni plan >

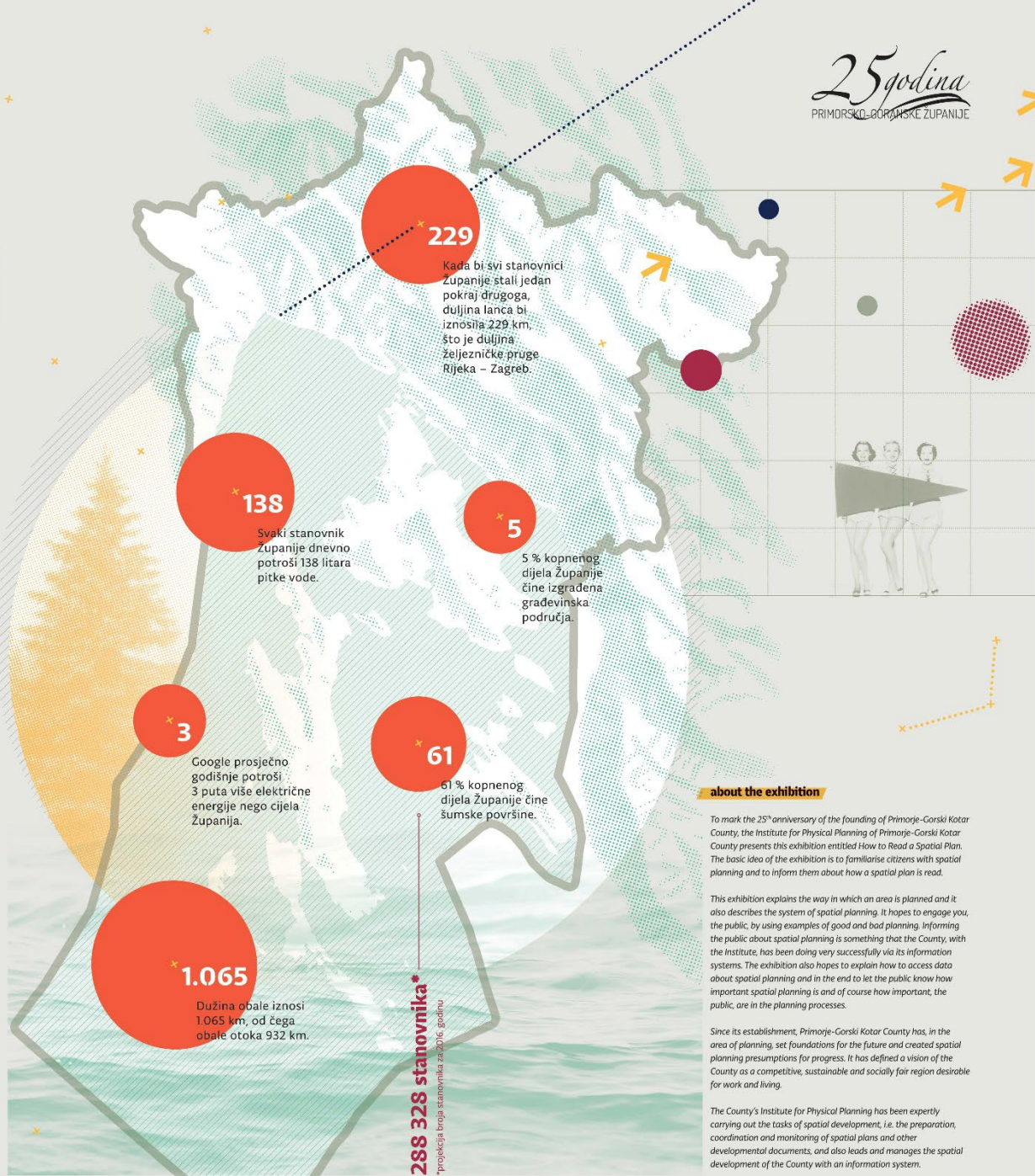
## o izložbi

U povodu obilježavanja 25-godišnjice konstituiranja Primorsko-goranske županije, Javna ustanova Zavod za prostorno uređenje Primorsko-goranske županije predstavlja izložbu *Kako čitati prostorni plan*. Osnovna ideja izložbe je približiti prostorno planiranje građanima i informirati građane kako pročitati prostorni plan.

Izložbom se objašnjava način na koji se planira prostor te se prikazuje sustav prostornog uređenja. Primjerima se pokušava zainteresirati javnost. Informiranje građana o prostornom planiranju jedna je od zadaća koje županija putem Zavoda uspješno provodi svojim informacijskim sustavima. Ovom izložbom želi se pojasniti kako naći pravu informaciju o prostornim planovima. U konačnici se želi poslati poruka o važnosti prostornog planiranja te značenju uključivanja javnosti u proces planiranja.

Primorsko-goranska županija je od svojeg osnutka, u području planiranja, postavila temelje za budućnost i stvorila prostorno-planske pretpostavke za razvoj. Definirala je viziju županije kao konkurentne, održive i društveno pravedne regije poželjne za život i rad.

Javna ustanova Zavod za prostorno uređenje Primorsko-goranske županije stručno odrađuje zadaću poslova prostornog uređenja, izrade, odnosno koordinacije izrade i praćenja provedbe prostornih planova i ostalih prostorno-planskih i razvojnih dokumenata, te vodi i upravlja informacijskim sustavom prostornog uređenja županije.





# O izložbi *Kako čitati prostorni plan*

## 1. Prostorno planiranje

ŠTO JE  
PROSTORNO  
PLANIRANJE

TKO PLANIRA  
PROSTOR

POČECI  
PROSTORNOG  
PLANIRANJA

PROSTORNI  
PLAN U  
SUSTAVU  
PROSTORNOG  
UREĐENJA

kako čitati  
prostorni plan >

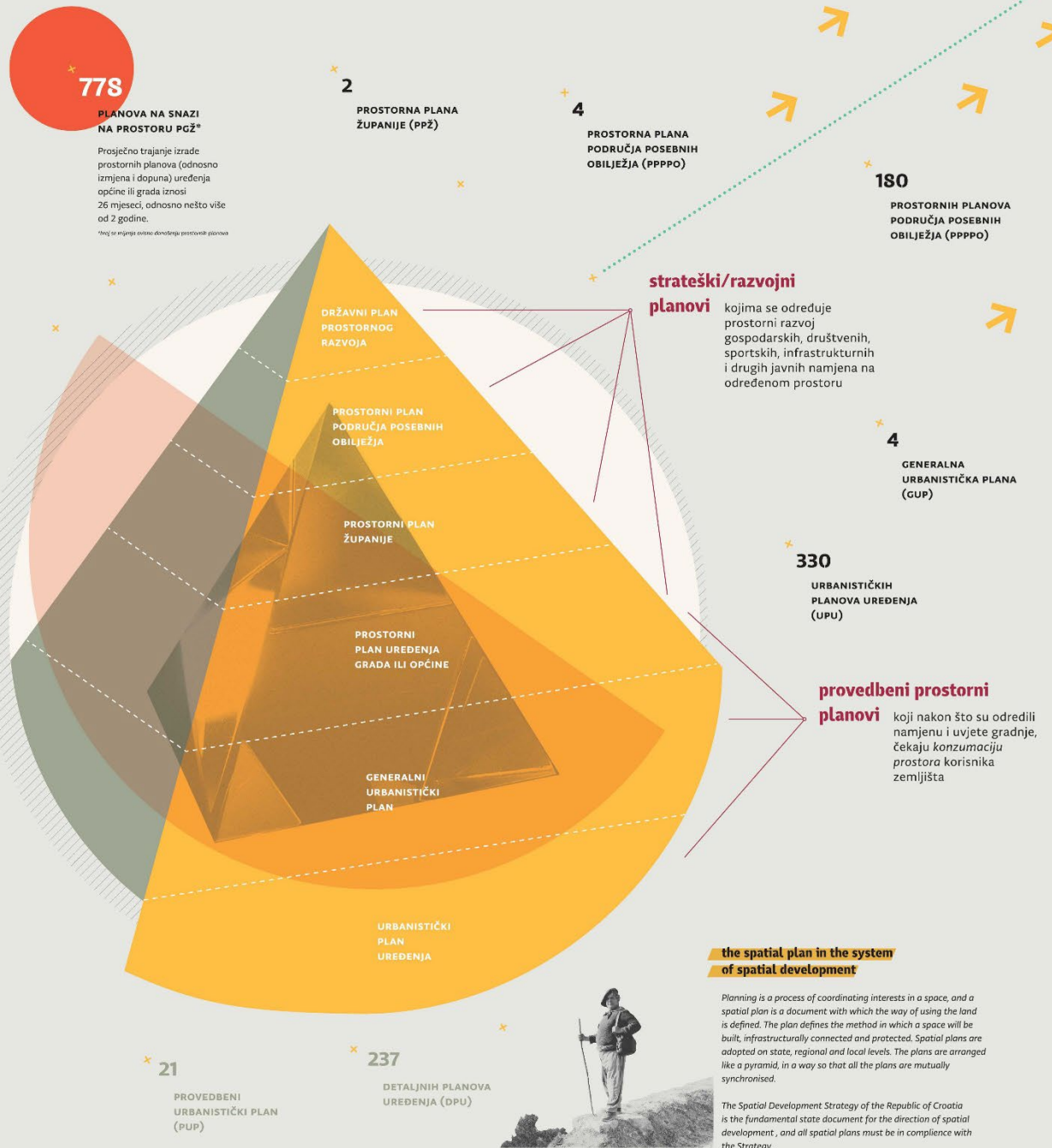
### prostorni plan u sustavu prostornog uređenja

Planiranje je proces usuglašavanja interesa u prostoru, a prostorni plan je dokument kojim se određuje način korištenja zemljišta. Plan propisuje način na koji će se graditi, infrastrukturno povezivati i zaštititi prostor. Prostorni se planovi donose na državnoj, područnoj (regionalnoj) i lokalnoj razini. Planovi su ustrojeni piramidalno, na način da su svi planovi međusobno usklađeni.

Strategija prostornog razvoja Republike Hrvatske temeljni je državni dokument za usmjerenje razvoja u prostoru, a svi prostorni planovi moraju biti usklađeni sa Strategijom.

**PROSTORNI PLANOV I U BROJEVIMA NA PODRUČJU PGŽ**  
Nakon što je 2000. godine donesen prvi županijski prostorni plan, svaka je jedinica lokalne samouprave krenula u izradu svojih prostornih planova općine, odnosno grada. Od tada je svaka jedinica lokalne samouprave (36 je JLS na području PGŽ) donijela prostorni plan. Ukupno je doneseno 180 općinskih i gradskih planova, što znači da se prosječno svaki općinski, odnosno gradski plan (osnovni plan), u zadnjih 15-ak godina mijenjao 4 puta!

Prostorni planovi se provode putem odredbi koje sadrže mjere za provedbu i popratne kartografske prikaze.



**strateški/razvojni planovi** kojima se određuje gospodarskih, društvenih, sportskih, infrastrukturnih i drugih javnih namjena na određenom prostoru

**provedbeni prostorni planovi** koji nakon što su odredili namjenu i uvjete gradnje, čekaju konzamaciju prostora korisnika zemljišta

#### the spatial plan in the system of spatial development

Planning is a process of coordinating interests in a space, and a spatial plan is a document with which the way of using the land is defined. The plan defines the method in which a space will be built, infrastructurally connected and protected. Spatial plans are adapted on state, regional and local levels. The plans are arranged like a pyramid, in a way so that all the plans are mutually synchronised.

The Spatial Development Strategy of the Republic of Croatia is the fundamental state document for the direction of spatial development, and all spatial plans must be in compliance with the Strategy.





# O izložbi *Kako čitati prostorni plan*

## Kako se planira prostor

PROSTORNI  
PLAN  
ŽUPANIJE

PROSTORNI  
PLAN  
UREĐENJA  
GRADA ILI  
OPĆINE

URBANISTIČKI  
PLAN  
UREĐENJA

kako čitati  
prostorni plan >

## prostorni plan županije

Prostorni plan županije je temeljni planski dokument koji razrađuje osnovne smjernice Strategije prostornog uređenja i određuje elemente uređenja prostora od županijskog interesa.

Cilj županijskog plana je omogućiti:

- usmjeravanje društvenog razvoja (rast i struktura populacije te razvoj društvenih djelatnosti),
- usmjeravanje gospodarskog razvoja (industrija, promet, turizam, poljoprivreda, usluge, itd.),
- racionalno korištenje prirodnih resursa i zaštita prostora.

Tekstualni dio sadrži jasne mjere za provedbu plana, a popratni grafički prilog se izrađuje u mjerilu 1:100.000. Provodi se u pravilu posredno putem prostornog plana uređenja općine ili grada.

korištenje i  
namjena površina

Ukupno je na području županije planirano 2.428 ha poslovne i proizvodne namjene.  
PROSTORNI POTENCIJAL  
ZA GOSPODARSKI RAZVOJ

Planirano je 160 turističkih zona najveće površine 1.466 ha i najvećeg kapaciteta 157.250 ležajeva.  
TURISTIČKE ZONE  
IZVAN NASELJA

Prostornim planom definiran je sustav naselja u Županiji te su dani uvjeti i smjernice za definiranje građevinskih područja naselja u općinskim i gradskim planovima.

LUKE NAUČIKOG  
TURIZMA

Na području županije ukupno je planirano 23 luka nautičkog turizma najvećeg dozvoljenog kapaciteta 8.500 vezova u moru.

MORSKI PROMET

Okosnica razvoja lučko-terminalnog sustava je razvoj luke na Krku.

OBNOVLJIVI IZVORI  
ENERGIJE

Neposrednom provedbom može se pristupiti ishođenju građevinskih dozvola za 5 vjetroelektrana i 6 solarnih elektrana.

infrastrukturni  
sustavi

KORIŠTENJE VODA,  
VODOOPSKRBA, ODVODNJA  
OTPADNIH VODA I UREĐENJE  
VODOTOKA I VODA

uvjeti korištenja,  
uređenja i zaštite  
prostora

ZAŠTITA PRIRODNE  
BAŠTINE

### a county spatial plan

The spatial plan of a county is the fundamental planning document which elaborates the basic guidelines of the Strategy and determines the elements spatial development from the county's interest.

The aim of a county plan is to enable:

- the direction of social development (the growth and structure of the population and the development of social activities),
- the direction of economic development (industry, transportation, tourism, agriculture, services etc.),
- the rational use of natural resources and the protection of the space.

The textual part contains clear measures for the implementation of the plan and the accompanying graphics are made to the scale of 1:100000. It is usually implemented indirectly via a spatial plan of the development of a municipality or town.



primorsko  
goranska

ZZZU



# O izložbi *Kako čitati prostorni plan*

## Primjeri

DOBAR  
PRIMJER

LOŠ PRIMJER

kako čitati  
prostorni plan >

### Loš primjer - rezultati lošeg planiranja ili neplaniranja

Da nema prostornih planova i da nema zakonom propisanih ograničenja, pitanje je kako bi se gradilo. Tko bi odredio koliko bi zgrade trebale biti visoke? Kako bi se uredilo korištenje prostora za javne funkcije? Tko bi dopustio gradnju prometnice preko svoje imovine ili prepustio svoj teren za izgradnju parka? U takvim uvjetima gradilo bi se stihijski, bez plana i programa sukladno vlastitim kriterijima i nahođenjima.

#### NEPRIMJERENO RIJEŠEN PROMETNI SUSTAV

Različiti načini korištenja prostora zahtijevaju različite vrste prometa i njegovog dimenzioniranja. Ukoliko funkcije u naselju nisu dobro raspoređene, a prometnice nisu dobro strukturirane, doći će do gužve i zastoja u vršnim terminima korištenja.

#### NEDOVOLJNA VODOOPSKRIBNA MREŽA

Neprimjereno dimenzionirani kapaciteti vodoopskrbne mreže mogu uzrokovati nedostatak pritiska kod krajnjeg korisnika mreže.

#### MONOFUNKCIONALNOST

Pretežito monofunkcionalna stambena naselja nisu dobar primjer planiranja. U njima stanovnici najčešće ne mogu ostvariti svoje osnovne životne potrebe, nema vrtića, škole, niti kulturnih sadržaja. Takve sredine nisu privlačne za život. Postoje i monofunkcionalni industrijski gradovi gdje, ukoliko se ugasi industrija, grad odumire.

#### NEDOSTATAK ZELENILA

Nedostatak zelenila u naselju općenito narušava kvalitetu života stanovnika. Također, nedostatak zelenila može uzrokovati brojne negativne mikroklimatske i higijenske posljedice. Bez zelenila nema zaštite od sunca, dolazi do pregrijavanja cesta i kuća, nema prirodne zaštite od vjetrova, buke i prašine automobila.

#### bad example - the results of bad planning or no planning

If we imagine that there were no spatial plans and no legally prescribed limitations the question is how would something be built? Who would define how tall buildings should be? How would public function areas be determined? Who would allow the building of roads across their property or give up their land for the building of a park? It would be uncontrolled building, without a plan or scheme according to one's own criteria and discretion.





# O izložbi *Kako čitati prostorni plan* Gdje naći pravu informaciju

ISPU  
PRIMORSKO-  
GORANSKE  
ŽUPANIJE

IZ MEDIJA

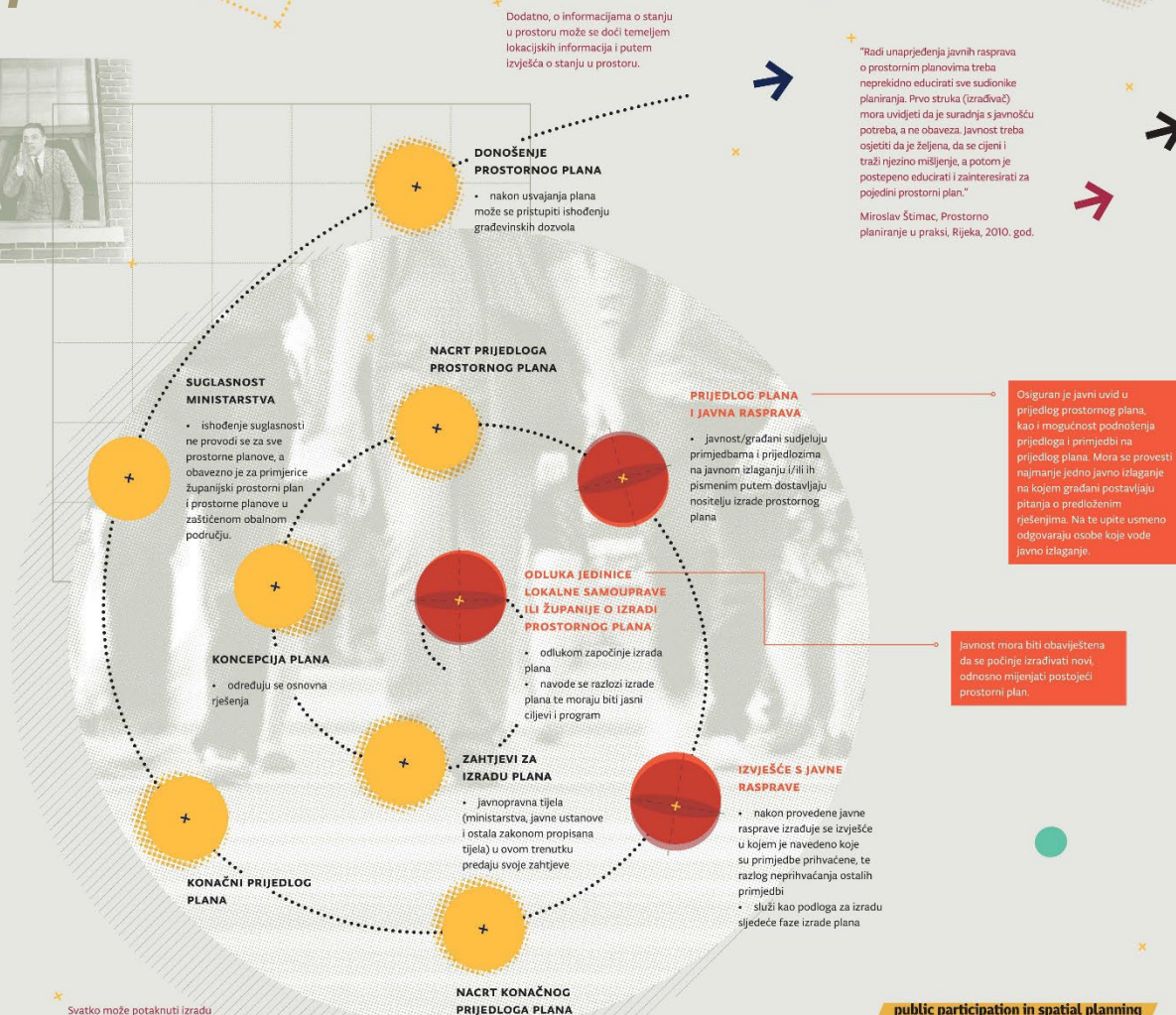
SUDJELOVANJE  
JAVNOSTI U  
PROSTORNOM  
PLANIRANJU

kako čitati  
prostorni plan >

## sudjelovanje javnosti u prostornom planiranju

U postupcima izrade i donošenja prostornih planova javnosti je zakonom osigurano sudjelovanje. Početak izrade svakoga prostornog plana objavljuje se u javnom glasilu (primjerice u Novom listu) te na mrežnim stranicama grada/općine ili županije koja pokreće izradu prostornog plana. U toku izrade svakog prostornog plana provodi se obavezno jedna javna rasprava, a ponekad i više njih. Zainteresirana javnost daje primjedbe na prijedlog prostornog plana koje mogu biti prihvaćene ili ne, i one su temelj za doradu plana.

Osim što sudjeluje u izradi plana, javnost se može uključiti u prostorno planiranje na način da inicira izradu prostornog plana.



Svatko može potaknuti izradu prostornog plana lokalne razine (općine, grada) dostavom prijedloga gradu/općini. Gradonačelnik/načelnik općine dužan je najmanje jednom u kalendarskoj godini izvijestiti predstavničko tijelo (općinsko vijeće, gradsko vijeće) o zaključcima stručne analize zaprimljenih poticaja za izradu plana ili izmjene i dopune plana. Temeljem provedene analize tih zahtjeva, može se prepoznati i prihvatiti potrebu izrade izmjene ili novoga prostornog plana.

### public participation in spatial planning

In the procedures of making and adopting spatial plans, the public's participation is assured by Law. The start of the making of each spatial plan is announced in the public media (for example in the Novi List newspaper) and on the website of the town/municipality or County who is initiating the making of the spatial plan. In the course of making each spatial plan there is one obligatory public discussion and sometimes more of them. The interested public give suggestions about the proposed spatial plan which can be accepted or not, and which are the basis for the finishing of the plan.

Apart from participating in the course of the making of the plan, the public can be included in the spatial planning in a way that they initiate the making of the spatial plan.





# O izložbi *Kako čitati prostorni plan*

## Zašto je prostorno planiranje važno

NAJČEŠĆA  
PITANJA

OSTVARENJE  
PROSTORNOG  
PLANA

KAKO  
PROČITATI  
PROSTORNI  
PLAN

kako čitati  
prostorni plan >

### najčešća pitanja

U toku izrade prostornih planova Zavod se, kao i ostali stručnjaci u području prostornog planiranja, susreće s različitim pitanjima i zahtjevima. Ponavljanje istih pitanja građana zapravo je i bio poticaj za osmišljavanje cijele izložbe. Odgovore na najčešća pitanja pokušalo se objasniti ovom izložbom.

### koliko često se mijenjaju prostorni planovi?

Učestalost izrade izmjena prostornih planova nije posebno zakonom propisana. Jedinice lokalne i regionalne samouprave mogu pokrenuti izradu izmjene i dopune plana iz različitih razloga, kao što su, primjerice:

- potreba usklađenja s novim zakonima,
- potreba usklađenja s planom šireg područja (npr. izmjenom županijskog plana određena su nova ograničenja ili mogućnosti koje je potrebno ugraditi u planove lokalne razine),
- potreba usklađivanja s novonastalim gospodarskim ili drugim prilikama,
- zahtjevi i inicijative građana i pravnih subjekata.

Svaka izrada novog plana, ili izmjene postojećeg, iziskuje određeno vrijeme izrade (prosječno se jedan plan izrađuje dvije godine) i određena novčana sredstva. Stoga, ne može se očekivati da će se plan moći mijenjati temeljem svakoga pojedinog zahtjeva. Na jedinici lokalne samouprave je da racionalno gospodari prostorom i savjesno odlučuje o pokretanju izrade novoga prostornog plana.



### gdje mogu pogledati prostorni plan?

U informacijskom sustavu prostornog uređenja Primorsko-goranske županije. Prostorni planovi objavljeni su u Registru prostornih planova i u Geoportalu Primorsko-goranske županije.

[HTTPS://ZAVOD.PGZ.HR/PLANOV\\_I\\_IZVJESCA/REGISTAR-PROSTORNIH-PLANOVA](https://zavod.pgz.hr/planovi/_izvjescia/registar-prostornih-planova)

[HTTPS://ZAVOD.PGZ.HR/GEOPORTALU\\_ZUPANIJE](https://zavod.pgz.hr/geoportalu-zupanije)



### imam česticu u građevinskom području, što dalje?

Ovo pitanje nije vezano za planiranje i izradu plana, već za njegovu primjenu. Prije svega treba provjeriti je li za područje na kojem se nalazi ta čestica izrađen prostorni plan odgovarajuće razine. U planu trebaju biti određeni uvjeti za neposrednu provedbu na području na kojem se nalazi čestica. Što znači neposredna provedba? To znači da se temeljem uvjeta danih u planu može pristupiti ishođenju građevinske dozvole. Uvjeti su prema vrstama građevine opisani u odredbama za provedbu i imaju snagu podzakonskog akta.

#### UVJETI GRAĐNJE SU, PRIMJERICE:

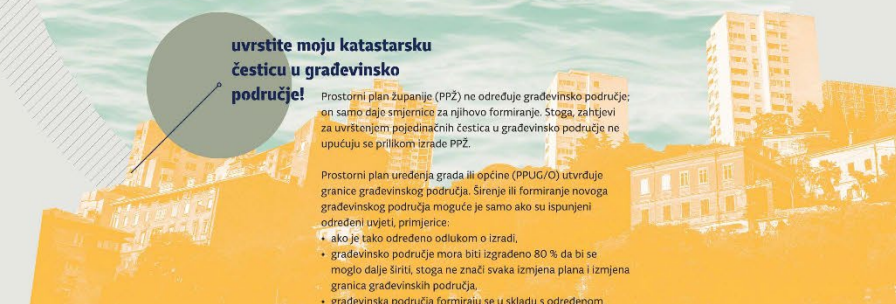
- najveći koeficijent izgrađenosti građevne čestice ( $k_v$ ),
- najmanja i najveća dopuštena površina točrtne projekcije građevine,
- najveći dopušteni koeficijent iskoristivosti građevne čestice ( $k_i$ ),
- najveći dopušteni broj etaža,
- najveća dopuštena visina,
- uvjeti oblikovanja građevina,
- oblik i veličina građevne čestice,
- smještaj jedne ili više građevina na građevnoj čestici,
- uvjeti za uređenje građevne čestice,
- uvjeti za nesmetani pristup, kretanje, boravak i rad osoba smanjene pokretljivosti.

### uvrstite moju katastarsku česticu u građevinsko područje!

Prostorni plan županije (PPŽ) ne određuje građevinsko područje; on samo daje smjernicu za njihovo formiranje. Stoga, zahtjevi za uvrštenjem pojedinačnih čestica u građevinsko područje ne upućuju se prilikom izrade PPŽ.

Prostorni plan uređenja grada ili općine (PPUG/O) utvrđuje granice građevinskog područja. Širenje ili formiranje novoga građevinskog područja moguće je samo ako su ispunjeni određeni uvjeti, primjerice:

- ako je tako određeno odlukom o izradi,
- građevinsko područje mora biti izgrađeno 80 % da bi se moglo dalje širiti, stoga ne znači svaka izmjena plana i izmjena granica građevinskih područja,
- građevinska područja formiraju se u skladu s određenom kategorizacijom osjetljivosti tla,
- građevinska područja formiraju se u skladu s predloženim prijedlozima očuvanja prirodnih područja,
- građevinska područja se ne formiraju za jednu česticu,
- građevinsko područje formira se na način da se oblikuje smisljena cjelina koju je opravdano opremiti komunalnom infrastrukturom i ostalim potrebnim sadržajima.



### frequently asked questions

In the course of making spatial plans the Institute, as well as other specialists in the field of spatial planning, encounter a number of various questions and requests. The repetition of the same questions from citizens was, in fact, a reason to come up with this whole exhibition. Answers to the most frequent questions have attempted to be given throughout this whole exhibition.



primorsko-goranska

IZVOD



# O izložbi *Kako čitati prostorni plan*

## Realizacija

- prostorno planiranje se iz stručnih krugova spustilo u svakodnevnicu svakog od šetača riječkim Korzom
- Izložba postavljena **na izložbenim panelima riječkog Korza** od 3.-12. listopada 2018. g.
- Izložba dostupna i **trajno na web stranicama** izložbe (<https://izlozba2018-zavod.pgz.hr/>)





# O izložbi *Kako čitati prostorni plan*

## Realizacija i popratne aktivnosti

- U sklopu predstavljanja izložbe organizirana predavanja o važnosti prostornog planiranja u građevinsko tehničkoj srednjoj školi
- Suradnja s prirodoslovno grafičkom školom – izrada fotografija i filmske reportaže o izložbi
- Nagrada HKA





## Otvorena vrata Zavoda

### Druge aktivnosti u cilju uključivanja javnosti

- Otvorena vrata Zavoda za učenike srednjih škola održavaju se **u svibnju svake godine već 8 godina**
- Predavanja o **važnosti planiranja prostora**, posljedicama neplaniranja
- Uvid u prostorne planove, geodetsku dokumentaciju, studije, geoportal
- Edukacija i usmjeravanje učenika na **daljnje školovanje na području prostornog planiranja i ostalim srodnim područjima**





# PratiPlan

## Sustav predbilježbe na primanje obavijesti

- PratiPlan - **WebGIS preglednik** za prostorne planove u izradi te na javnoj raspravi
- prikazuje **obuhvate prostornih planova** na području PGŽ u postupku izrade, s dodatnim informacijama o statusu javne rasprave
- Ugrađen **sustav predbilježbe na primanje obavijesti** – obavijest na e-mail adresu o pokretanju i statusu izrade, ili statusu javne rasprave za sve planove na području JLS za koje se korisnik predbilježio

**Predbilježba na obavijesti** [X]

Odaberite Gradove/Općine za koje ćete primati obavijesti putem e-maila

ČABAR

**Predbilježba na obavijesti** [X]

Upišite podatke za predbilježbu

Ime

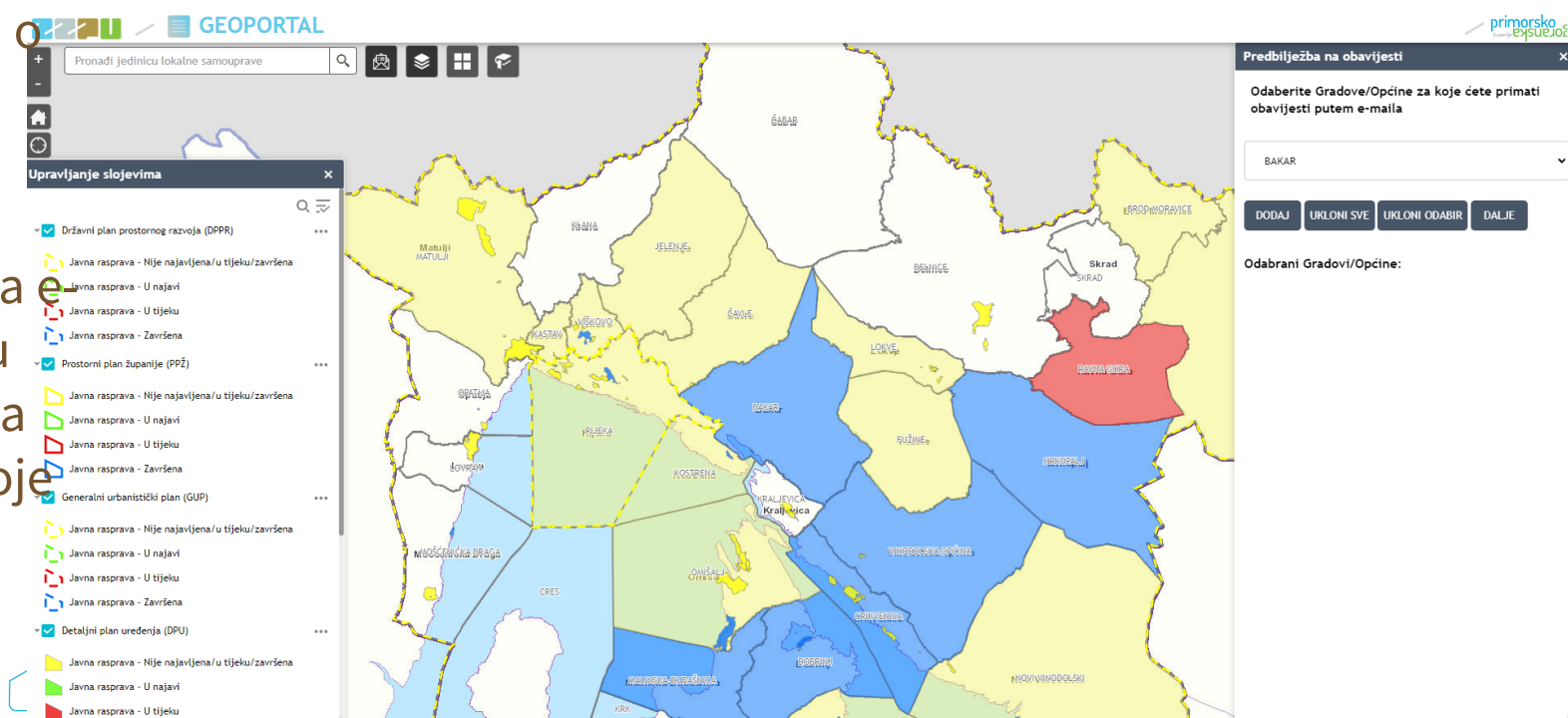
Prezime

Email

ČABAR

Odabrani Gradovi/Općine:

NAZAD POŠALJI



# impresum

## ORGANIZACIJA / ORGANISATION

Javna ustanova Zavod za prostorno uređenje Primorsko-goranske županije / *the Institute for Physical Planning of Primorje-Gorski Kotar County*

Splitska 2/II / 51000 Rijeka / Tel.: 051 351772 / Fax: 051 212436  
zavod@pgz.hr / zavod.pgz.hr

## RAVNATELJ ZAVODA / DIRECTOR

Adam Butigan, mag. ing. geod. (MGE)

## AUTORICE IZLOŽBE / AUTHORS OF THE EXHIBITION

Sanja Turk, dipl. ing. arh. (MArch)

Vana Rodin Kružić, dipl. ing. arh. (MArch)

## WEB SADRŽAJI / WEB CONTENT

Multilink

## DIZAJN IZLOŽBE / EXHIBITION DESIGN

mikser

## LEKTURA / PROOFREADING

Glosa

## PRIJEVOD NA ENGLISKI JEZIK / ENGLISH TRANSLATION

Martin Mayhew

## IZLOŽBA JE OSTVARENA UZ POTPORU / WITH THE SUPPORT OF

Primorsko-goranske županije / Primorje-Gorski Kotar County  
u povodu obilježavanja 25-godišnjice / To mark the 25th anniversary

## IZLOŽBENE PANELE USTUPIO GRAD RIJEKA / THE EXHIBITION PANELS

HAVE BEEN PROVIDED BY THE CITY OF RIJEKA

RIJEKA, LISTOPAD / OCTOBER 2018.

primorsko  
goranske  
županija  
ekspozicija

Splitska 2/II • 51000 Rijeka  
Hrvatska • p.p. 283  
OIB: 08444936466  
T: ++385 51 351 772  
F: ++385 51 212 436  
E: zavod@pgz.hr  
[zavod.pgz.hr](http://zavod.pgz.hr)

Javna ustanova **Zavod za prostorno uređenje**  
PRIMORSKO-GORANSKE ŽUPANIJE

